

Sorties du mois d'août 2021

02/07/2021

Programme prévisionnel : Il dépendra de l'avis gouvernemental quant aux conditions de rassemblement . Le guide du jour ou le responsable des randonnées se réservent le droit de modification ou d'annulation selon les conditions météo ou tout autre motif sérieux pouvant faire obstacle au bon déroulement de la randonnée.

Il est conseillé de consulter sa boîte mail avant de partir pour la randonnée, surtout en cas de conditions météorologiques très défavorables.

Les distances et dénivelés sont mentionnés à titre purement estimatif sans qu'ils engagent l'organisateur ou le guide du jour

Consignes sanitaires : Cette rubrique sera mise à jour selon les informations gouvernementales en vigueur

Mercredi 4 août		Après-midi	
<p>Randonnée vespérale sur les hauteurs de St-Jean. A l'issue de la promenade, collation au chalet (knack - boisson - café - gâteau) Participation : 5 € par personne</p>			
	<i>Distance</i>	<i>Dénivelé</i>	<i>Difficulté : 1*</i>
Matin			
Après-midi	8 km	160 m	
<i>Pause repas :</i>			
<i>covoiturage :</i> /			
<i>Heure et lieu de départ de la randonnée :</i> 16 h 30, parking du Mont St-Michel			
<i>Guide du jour ou responsable :</i>		Inscription obligatoire pour le vendredi 30 juillet	
Camille Oswald	03 88 91 80 11	auprès de Bernard Heim	
coswald@wanadoo.fr	06 85 51 85 77	haegen821@sfr.fr	




Dimanche 8 août		Journée	
<p>La vallée des Eclusiers : Sparsbrod ; Ecluse 19 ; MF Bodenmark ; Confluent Canal- Forellenbach ; Piste cyclable ; Rocher du calice ; retour.</p>			
	<i>Distance</i>	<i>Dénivelé</i>	<i>Difficulté : 3*</i>
Matin	16 km	env. 500 m	
Après-midi			
<i>Pause repas :</i> Repas et boissons tirés du sac			
<i>covoiturage :</i> 8h30, parking de la roseraie Saverne			
<i>Heure et lieu de départ de la randonnée :</i> 9 h parking inférieur du plan incliné St-Louis Arzwiller			
<i>Guide du jour ou responsable :</i>		Inscription obligatoire pour le vendredi 6 août	
Bernard Heim	03 88 91 60 88	auprès de Bernard Heim	
haegen821@sfr.fr	06 86 02 42 03	haegen821@sfr.fr	

la vallée des Eclusiers




Vendredi 13 août		Journée	
<p>Circuit du Kirchberg : Rimsdorf ; Kirchberg ; Burbach ; retour</p>			
	<i>Distance</i>	<i>Dénivelé</i>	<i>Difficulté : 2*</i>
Matin	17 km	200 m	
Après-midi			
<i>Pause repas :</i> Repas tirés du sac / boissons à prendre au foyer du Kirchberg			
<i>covoiturage :</i> 8h15, parking du jardin botanique de Saverne			
<i>Heure et lieu de départ de la randonnée :</i> 9 h, Parking à l'entrée de Sarre-Union, après le rond-point (près du Centre Leclerc)			
<i>Guide du jour ou responsable :</i>		Inscription obligatoire pour le mercredi 11 août	
Roland Weil	03 88 71 17 55	auprès de Bernard Heim	
roland.weil@laposte.net	06 19 22 62 02	haegen821@sfr.fr	


vers le Kirchberg



Lundi 16 août			Rando longue	
<i>Du côté de Gérardmer</i> : Roche des Ducs ; Moyemont ; Le Haut du Tô't ; retour.				
Durée :	<i>Distance</i>	<i>Dénivelé</i>	Difficulté : 4*	<i>La Roche des Ducs</i>
Matin	23 km	800 m		<i>Pause repas</i> : Repas et boissons tirés du sac
Après-midi				
<i>covoiturage</i> : 6 h , parking de la Roseraie (sera confirmé aux inscrits)				
<i>Heure et lieu de départ de la randonnée</i> : 8 h Parking Roche du Lac (cote 661) près du Camping Ramberchamp sur les rives sud du lac de Gérardmer				
<i>Guide du jour ou responsable</i> :			Inscription obligatoire pour le vendredi 13 août	
Roland Weil		03 88 71 17 55	auprès de Bernard Heim	
roland.weil@laposte.net		06 19 22 62 02	haegen821@sfr.fr	



Mercredi 18 août			Après-midi	
<i>Weiterswiller</i> ; Sparsbach ; Pfannenfelsen ; retour				
Durée :	<i>Distance</i>	<i>Dénivelé</i>	Difficulté : 2*	<i>Pfannenfelsen</i>
Matin	-	-		<i>Pause repas</i> :
Après-midi	11 km	330 m		
<i>covoiturage</i> : /				
<i>Heure et lieu de départ de la randonnée</i> : 14 h, parking du terrain de foot de Weiterswiller				
<i>Guide du jour ou responsable</i> :			Inscription : non	
Marcel Bernert		03 88 91 63 89		
marcel.bernert@wanadoo.fr		06 81 85 66 07		



Vendredi 27 août			Journée	
<i>Sur les hauteurs du Lac de Pierre Percée</i> : Roche de la Pierre à Cheval ; Croix Charpentier ; Vierge Clarisse ; Roches et ruines de la Xaveure ; Embarcadère ; Barrage du Vieux Pré ; Vierge de Para ; Pierre Percée ; Château de Salm ; Roches de Marie-Fontaine ; Grotte des Poilus ; Rocher de l'Arche ; Retour.				
Durée :	<i>Distance</i>	<i>Dénivelé</i>	Difficulté : 3*	<i>Col de la Chapelotte</i>
Matin	18,5 km	env 500 m		<i>Pause repas</i> : Repas et boissons tirés du sac
Après-midi				
<i>covoiturage</i> : 7 h15, Parking du Jardin Botanique à Saverne				
<i>Heure et lieu de départ de la randonnée</i> : 8 h 30 Parking du Col de la Chapelotte sur la D992 entre Badonviller et Celles sur Plaine				
<i>Guide du jour ou responsable</i> :			Inscription obligatoire pour le mercredi 25 août	
Bernard Heim		03 88 91 60 88	auprès de Bernard Heim	
haegen821@sfr.fr		06 86 02 42 03	haegen821@sfr.fr	

