

## Sorties du mois de novembre 2022


mis à jour 20/10/2022

Programme prévisionnel : Le guide du jour ou le responsable des randonnées se réservent le droit de modification ou d'annulation selon les conditions météo ou tout autre motif sérieux pouvant faire obstacle au bon déroulement de la randonnée.

Il est conseillé de consulter sa boîte mail avant de partir pour la randonnée, surtout en cas de conditions météorologiques défavorables.


Les distances et dénivelés sont mentionnés à titre purement estimatif sans qu'ils engagent l'organisateur ou le guide du jour

| Mercredi 2 novembre   |          | Après-midi     |            |
|---|----------|----------------|------------|
| Circuit : Salle des sports ; étang de pêche ; station de pompage ; Ernolsheim ; Im Bruch ; Ziegelscheuer ; Grasweg ; salle des fêtes d'Ernolsheim ; ligne LGV ; retour. |          |                |            |
|   | Distance | Dénivelé       | Difficulté |
| Matin   | -        |                |            |
| Après-midi  | 10 km    | 165 m          |            |
| covoiturage : /   |          |                |            |
| Heure et lieu de départ de la randonnée : 13 h 30, parking salle des sports St-Jean-Saverne   |          |                |            |
| Guide du jour ou responsable :  |          |                |            |
| Camille Oswald  |          | 03 88 91 80 11 |            |
| coswald@wanadoo.fr  |          | 06 85 51 85 77 |            |




au-dessus de la LGV


| Mercredi 9 novembre  |           | Après-midi     |            |
|--|-----------|----------------|------------|
| Autour de Steinbourg   |           |                |            |
|  | Distance  | Dénivelé       | Difficulté |
| Matin  | -         | -              |            |
| Après-midi   | env 10 km |                |            |
| covoiturage : /  |           |                |            |
| Heure et lieu de départ de la randonnée : 13 h 30, parking près de l'étang de pêche (près du pont de la Zorn, au bas du village) |           |                |            |
| Guide du jour ou responsable :   |           |                |            |
| Gaby Amann   |           | 03 88 91 26 69 |            |
| amann.gabriel@orange.fr  |           |                |            |




| Dimanche 13 novembre   |  | Journée  |  |
|--|--|--|--|
| Sortie Pot-au-feu à Bonne-Fontaine   |  | 3 groupes pour cette journée                             |  |
| 1. En randonnée, parcours direct, guidé par Camille Oswald                           |  | Départs à 9 h, parking salle polyvalente St-Jean-Saverne |  |
| 2. En randonnée, parcours allongé, guidé par Bernard Heim et Marcel Bernert          |  |  |  |
| 3. Les participants qui ne randonnent pas :  |  |  |  |
| Départ pour le restaurant à 11 h 30, parking salle polyvalente en bus, Car Les Rohan |  |  |  |
| Déjeuner : Pot-au-feu, dessert : prix 25 €, hors boissons                            |  |  |  |
| Le retour se fera ensemble en bus après les agapes                                   |  |  |  |
| pour le 6 novembre par mail auprès de Bernard Heim : haegen821@sfr.fr                |  |  |  |
| Merci de préciser quel groupe vous choisissez pour cette sortie                      |  |  |  |



| Vendredi 18 novembre   |                 | Journée                  |                   |  |
|--|-----------------|--------------------------|-------------------|--|
| Au départ d'Ottersthal : Chapelle Ste-Barbe ; Barbarakopf ; Passerelle à gibier ; Roches Plates ; St-Jean ; retour |                 |                          |                   |  |
|  |                 |                          |                   |   |
|  |                 | <i>Les Roches Plates</i> |                   |  |
| <b>Durée</b>   | <b>Distance</b> | <b>Dénivelé</b>          | <b>Difficulté</b> | <b>Repas</b> : Restaurant "Kleiber" St-Jean-Saverne / Menu : Potage, Paleron de boeuf, Spätzle, crumble aux pommes ou tarte aux fruits ; au prix de 15 €. Boissons en sus. |
| Matin  | 15 km           | 200 m                    |                   |  |
| Après-midi   |                 |                          |                   |  |
| <b>covoiturage</b> : /<br><b>Heure et lieu de départ</b> : 9 h, Parking du cimetière, Ottersthal                   |                 |                          |                   |  |
| <b>Guide du jour ou responsable</b> :  |                 |                          |                   |  |
| Patrick Gebus  |                 | 03 88 91 36 29           |                   | auprès de Bernard Heim<br>haegen821@sfr.fr   |
| vosgebus.patrick@gmail.com   |                 | 06 74 66 63 98           |                   |  |

| Mercredi 23 novembre  |                 | Après-midi                 |                   |   |
|---|-----------------|----------------------------|-------------------|---|
| Sur les hauteurs de Haegen : Sentier du facteur ; Schaefferplatz ; grotte, rocher et tour du Brotsch ; Hexentisch ; Petit et Grand Geroldseck ; retour. |                 |                            |                   |   |
|   |                 |                            |                   |  |
|   |                 | <i>le Grand Geroldseck</i> |                   |   |
| <b>Durée</b>  | <b>Distance</b> | <b>Dénivelé</b>            | <b>Difficulté</b> | <b>Pause déjeuner</b> : /   |
| Matin   | 8,5 km          | 300 m                      |                   |   |
| Après-midi  |                 |                            |                   |   |
| <b>covoiturage</b> : /<br><b>Heure et lieu de départ de la randonnée</b> : 13h30, salle des fêtes de Haegen (sortie du village en direction de St-Gall) |                 |                            |                   |   |
| <b>Guide du jour ou responsable</b> :   |                 |                            |                   |   |
| Bernard Heim  |                 | 03 88 91 60 88             |                   |   |
| haegen821@sfr.fr  |                 | 06 86 02 42 03             |                   |   |

| Vendredi 25 novembre   |                 | Randonnée longue   |                   |   |
|--|-----------------|--------------------|-------------------|---|
| Sur les hauteurs d'Offwiller : Matzenstein ; Eselskopf ; Col de la Steige ; La Redoute ; Fliesthal ; Lichtenberg ; Le Schaenzel ; Rothkopf ; Diesthal ; Frauenkirche ; retour.<br>(circuit en cliquant sur le lien ci-dessous) |                 |                    |                   |   |
|  |                 |                    |                   |  |
|  |                 | <i>Matzenstein</i> |                   |   |
| <a href="https://out.ac/IEEIGx">https://out.ac/IEEIGx</a>  |                 |                    |                   |   |
| <b>Durée</b>   | <b>Distance</b> | <b>Dénivelé</b>    | <b>Difficulté</b> | <b>Repas</b> : Restaurant "Au Soleil" Lichtenberg                                     |
| Matin  | 15,5 km         | 580 m              |                   |   |
| Après-midi   | 9,5 km          |                    |                   |   |
| <b>covoiturage</b> : en fonction des inscrits<br><b>Heure et lieu de départ</b> : 8 h, parking près du stade de foot d'Offwiller, (en face du 24 rue des Bergers)  |                 |                    |                   |   |
| <b>Guide du jour ou responsable</b> :  |                 |                    |                   |   |
| Jean-Joseph Hoff   |                 | 06 80 59 38 70     |                   | auprès de Bernard Heim<br>haegen821@sfr.fr  |
| jeanjoseph.hoff@gmail.com  |                 |                    |                   |   |