

Programme prévisionnel : Le guide du jour ou le responsable des randonnées se réservent le droit de modification ou d'annulation selon les conditions météo ou tout **autre motif sérieux pouvant faire obstacle au bon déroulement de la randonnée.**

Il est conseillé de consulter sa boîte mail avant de partir pour la randonnée, surtout en cas de conditions météorologiques défavorables.

Les distances et dénivelés sont mentionnés à titre purement estimatif sans qu'ils engagent l'organisateur ou le guide du jour


Vendredi 9 juin			Journée	
Entre Le Val et Châtillon : Abri Croix Collin ; Rocher des Druides ; Roches de Todlaine ; Roche du Corbet ; Refuge La Boudouse ; Saint-Sauveur ; Ancienne scierie de Noroy ; retour				
Durée :	Distance	Dénivelé +	Difficulté : 3*	Croix Collin <i>Pause déjeuner :</i> Repas et boissons tirés du sac
Matin	-	-		
Après-midi	17 km	430 m		
covoiturage : 8h, Parking du Jardin Botanique de Saverne				
Heure et lieu de départ de la randonnée : 9h15, Parking terrain de football à Val et Châtillon				
Guide du jour ou responsable :			Inscription obligatoire pour le 7 juin	
Patrick Gebus		03 88 91 36 29	haegen821@sfr.fr	
vosgebus.patrick@gmail.com		06 74 66 63 98		





Mercredi 14 juin			Après-midi	
Entre La Petite Pierre et Petersbach : Etang de Donnenbach ; Petersbach ; retour				
Durée :	Distance	Dénivelé +	Difficulté : 2*	étang de Donnenbach <i>Pause repas : /</i>
Matin	-	-		
Après-midi	11,5 km	160 m		
covoiturage : /				
Heure et lieu de départ de la randonnée : 14 h, parking de l'ancien terrain de football, de la Petite Pierre (près de la MF, D9)				
Guide du jour ou responsable :			Inscription : non	
Marcel Bernert		03 88 91 63 89		
marcel.bernert@wanadoo.fr		06 81 85 66 07		



Vendredi 16 juin			Rando longue	
Sur les hauteurs de Bühlertal : Zimmerplatz ; Geroldsauerwasserfälle ; Badener Höhe ; Herta Hütte ; Kohlbergwiese et retour.				
https://out.ac/IFGzLi				
Durée :	Distance	Dénivelé +	Difficulté : 5*	Geraoldsauer wasserfall <i>Pause déjeuner :</i> Waldgasthof Kohlbergwiese
Matin	17 km	630 m		
Après-midi	11,5 km	220 m		
covoiturage : 6h15, parking salle des sports St-Jean-Saverne				
Heure et lieu de départ de la randonnée : 7h45, Wanderparkplatz Zimmerplatz, L 84 après Schneckenbach, direction B500 vers la Schwarzwaldhochstrasse				
Guide du jour ou responsable :			Inscription obligatoire pour le 13 juin :	
Jean-Joseph Hoff		06 80 59 38 70	haegen821@sfr.fr	
jjhoff.cvstjean@gmail.com				



Vendredi 23 juin		Journée		
Autour du Massif de la Bloss : Château du Landsberg ; Rocher Herrade ; La Bloss ; Mont Ste-Odile ; Maennelstein ; Truttenhausen ; retour				
lien :	https://out.ac/sTphH		<i>Le rocher Herrade</i>	
Durée :	<i>Distance</i>	<i>Dénivelé</i>	Difficulté : 3*	<i>Pause déjeuner :</i> au self du Mont Ste-Odile
Matin	7,5 km	500 m		
Après-midi	7,7 km	140 m		
<i>covoiturage :</i> 8 h, Parking du Mur Blanc à Marmoutier				
<i>Heure et lieu de départ de la randonnée :</i> 9h15, parking près de l'auberge du Moenkalb à Barr				
<i>Guide du jour ou responsable :</i> Jean-Joseph Hoff jjhoff.cvstjean@gmail.com			Inscription obligatoire pour le 20 juin : haegen821@sfr.fr	
06 80 59 38 70				
vendredi 30 juin		Après-midi		
Autour de la vallée des éclusiers				
Durée :	<i>Distance</i>	<i>Dénivelé</i>	Difficulté : 2*	<i>vallée des éclusiers</i>
Matin				
Après-midi	env 10 km	200 m		
<i>covoiturage :</i> 13h30 : parking de l'ancienne piscine à Saverne				
<i>Heure et lieu de départ de la randonnée :</i> 14 h, Hofmuhl, D98 en direction d'Arzwiller, juste après le pont du Canal de la Marne au Rhin, après Lutzelbourg				
<i>Guide du jour ou responsable :</i> Théo Richert richert.theo@gmail.fr			Inscription : non	
03 88 91 32 45				
06 75 27 57 20				